

*Campeonato de Canarias
Escolar de Orientación*

Tenerife

Marzo 2018



Información de carreras

FECHA	MODALIDAD	LUGAR	ESCALA	EQUIDISTANCIA	TIEMPO MÁX.
16/03/2018	Sprint	Playa Jardín	1:3.000	5m.	60 min
17/03/2018	Larga	Las Lagunetas	1:10.000	5m	180 min.
18/03/2018	Media	Las Raíces	1:10.000	5m.	120 min.

SPRINT

Categorías	Distancia (Km.)	Nº de Controles
Infantil Femenino	1	12
Infantil Masculino	1	12
Cadete Femenino	1.1	13
Cadete Masculino	1.2	13

LARGA

Categorías	Distancia (Km.)	Nº de Controles
Infantil Femenino	2.4	11
Infantil Masculino	2.5	11
Cadete Femenino	3.4	12
Cadete Masculino	3.9	16

MEDIA

Categorías	Distancia (Km.)	Nº de Controles
Infantil Femenino	2.1	10
Infantil Masculino	2.2	11
Cadete Femenino	2.5	12
Cadete Masculino	2.7	13

Procedimiento de salida

Los participantes deben estar en la zona de salida 5 minutos antes de la hora asignada. A partir de ahí se realizará el protocolo de salida:

-3 min. Llamada a los corredores. Limpiar y comprobar (Check)

-2 min. Coger descripción de controles.

-1 min. Comprobar mapa. (Es responsabilidad del corredor comprobar que el mapa corresponde a su categoría).

-0 min. **HAY que ticar la base "Start"**.

Se ruega respeto y silencio en la zona de salida. Deportistas concentrados para la prueba.

Los corredores que aún no les toque salir deberán quedarse en la zona señalada por la organización.

Es responsabilidad de los monitores ir acercando a los deportistas cuando se acerque su hora de salida.

Información general

En cada prueba estará balizado desde la zona de entrega de mapas al triángulo.

Todas las carreras tendrán el último tramo balizado, desde la baliza 100 a meta, salvo modificación de última hora.

Información Técnica



Sprint-Playa Jardín


Mapa diseñado siguiendo las indicaciones de la ISSOM 2007 "*International Specification for Sprint Orienteering Maps*".

Zona urbana correspondiente al paseo marítimo de las proximidades de Playa Jardín. Recorridos delimitados por el mar y la carretera. En ningún momento los corredores deberán cruzar ninguna calle. **Queda totalmente prohibido transitar por ellas**, solo se hará uso de las aceras.

Posibilidad de coincidir con usuarios de la vía pública en la zona de competición. Se ruega precaución en las zonas de escaleras...

Abundantes controles en el terreno, por lo que se recomienda una lectura detallada del elemento y la comprobación del código de control. Zonas con controles cercanos entre sí, aunque en elementos diferentes.

Además hay propiedades privadas y zonas prohibidas representadas como tal (Símbolos 527  y 709 ) a las cuales está prohibido el acceso.


Los muros representados como impasables (Símbolo 521.1 ) deberán ser respetados por los corredores a lo largo de todo el recorrido.


Los jueces de carrera controlarán el cumplimiento de las indicaciones anteriores. El incumplimiento de alguna de ellas es motivo de descalificación del corredor.

Mapa utilizado anteriormente, pero actualizado para la disputa del Campeonato (Febrero 2018).

Larga-Las Lagunetas

Pinar de desnivel moderado sin, prácticamente, presencia de vegetación baja, lo que permite una alta velocidad de carrera y una gran visibilidad. Abundantes pistas, caminos y senderos...que facilitan la lectura y posicionamiento en el mapa.

Los recorridos de las categorías Cadetes pasarán al otro lado de la carretera por un paso subterráneo, con un control tanto a la ida como a la vuelta en el interior del mismo, **NO cruzarán la carretera general** (TF10) en ningún momento, por lo que **queda totalmente prohibido** pasar por ella. **Será motivo de descalificación**, pues estará marcada en el mapa como ruta prohibida (Símbolo 711 .

Habrá avituallamiento líquido en carrera (Símbolo 713.0 ) Se ruega **NO tirar** residuos en el monte, dejándolos dentro de la zona señalizada con cinta.

Habrá "mariposas" en el recorrido de algunas categorías.

Última revisión del mapa diciembre 2017.

Media-Las Raíces

Terreno de pinar con zonas de medio y fuerte desnivel. Escasa vegetación baja, lo que permite un elevado ritmo de carrera y una gran visibilidad. Abundantes pistas, caminos y senderos...que facilitan la lectura y posicionamiento en el mapa.

Carrera de distancia media con muchos controles y frecuentes cambios de dirección durante el recorrido.

Mapa utilizado anteriormente, pero actualizado para la disputa del Campeonato (Enero 2018).

Disponible un pequeño mapa "**Model Event**" para hacer antes de iniciar las salidas. Queda prohibido salir de los límites del mapa de entrenamiento.

Llegadas

Al llegar a meta todos los corredores deben ir hacia la zona de descarga, entregar el mapa y dirigirse a la zona acotada para los que ya han finalizado el recorrido. No pueden ir con los compañeros y compañeras que aún no han comenzado la prueba.

Cuando salga el último corredor o finalice la prueba se devolverán los mapas a los monitores.

Clasificación

Individual

Se realizará una clasificación por prueba y categoría. El ganador o ganadora en cada categoría sumará 1.000 puntos. La puntuación del resto de corredores se calculará con la siguiente fórmula: tiempo del corredor (en segundo)/tiempo del ganador (en segundos) X 1.000.

Los participantes con recorrido incompleto, error en tarjeta o fuera de tiempo sumarán 100 puntos en la prueba.

La clasificación final se obtendrá con la suma de las tres pruebas del campeonato.

Equipos

La clasificación final por islas será el resultado de la suma de puntos obtenidos por cada uno de los corredores participantes en las diferentes categorías.

CAMPEONATO DE CANARIAS ESCOLAR DE ORIENTACIÓN



HORARIOS DE GUAGUAS: ORIENTACIÓN

Día	Hora IDA	Horario REGRESO	ISLAS	Trayecto	PAX	Precio
Viernes 16/3/18	a pie 8 minutos	a pie 8 minutos	TODAS	Hotel Diamante Suites –Playa Jardín Puerto Cruz	83	
Sábado 17/3/18	08:00	14:00	TODAS	Hotel Diamante Suites –Las Lagunetas (El Rosario)	83	
Domingo 18/3/18	08:00	13:00	TODAS	Hotel Diamante Suites-Las Raíces	83	

Entrega Trofeos 12:30h

Entrega Trofeos en lugar de Competición